

FICHE 1 : SE REPÉRER DANS LE SITE « LE CANAL : FLÂNERIE
ROUBAISIENNE »

<http://canalderoubaix.bn-r.fr>

Compétence 4 du socle commun, maîtriser les outils de communication

Connaissance : maîtriser les produits multimédias

Capacités : La maîtrise des techniques de l'information et de la communication est développée en termes de capacités définissant le B2i :

S'approprier un environnement informatique de travail

Traiter et exploiter des données

S'informer, se documenter

Communiquer, échanger

Le service Patrimoine de la Médiathèque de Roubaix a travaillé à la réalisation de cette exposition virtuelle à partir des documents patrimoniaux présents dans ses fonds et dans ceux des Archives municipales. Il s'agit de documents iconographiques : cartes postales et plaques de verre, de lettres à en-tête manuscrites, d'articles de journaux, de plans.

Cette exposition se veut multimédia : présence d'images mais aussi d'extraits sonores et d'une animation.

L'exposition a suivi deux grands axes pour se construire, chacun des axes propose un mode de navigation différent :

1. Une approche historique du Canal

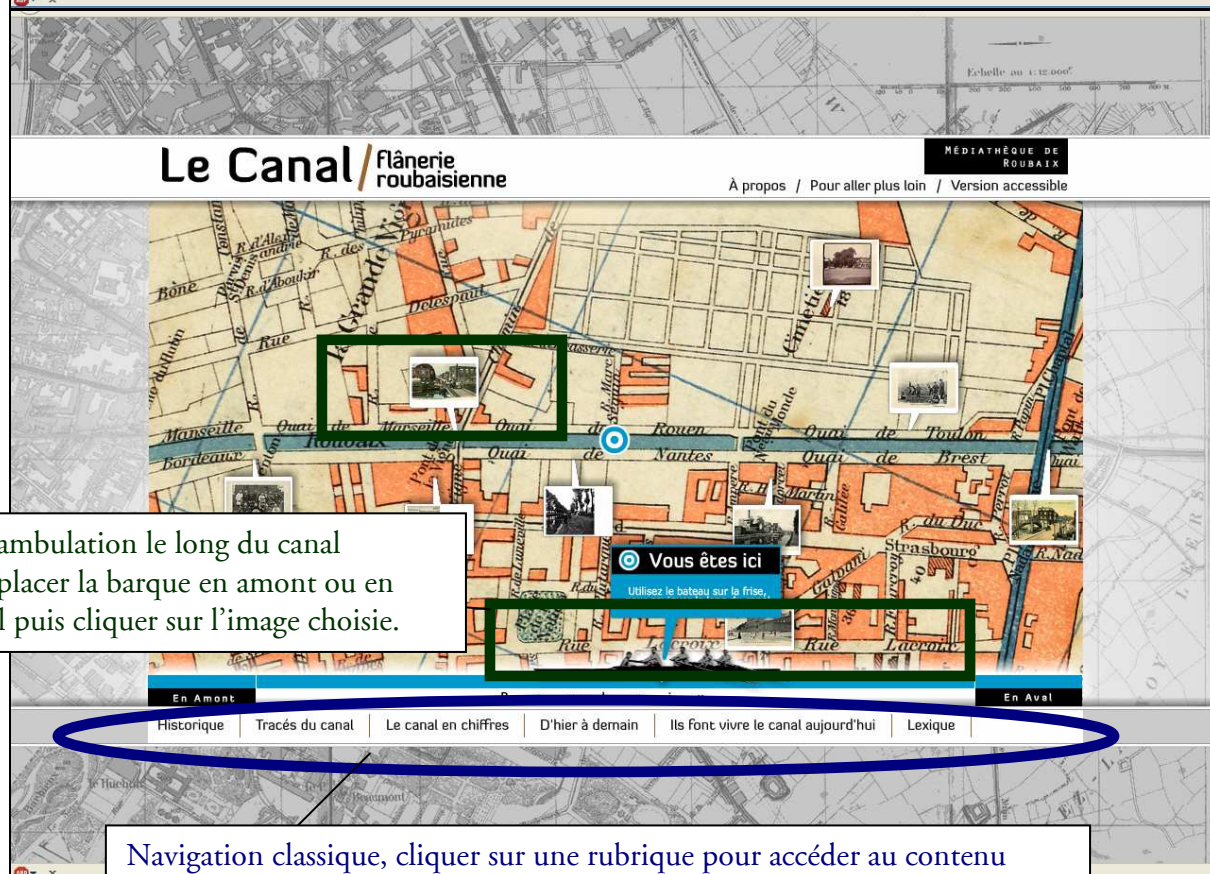

2. Une découverte par le document

La page d'accueil

Crédits et mentions
de responsabilité

Bibliographie et
documentation *Laissez-vous*

Version sans animation,
contenus identiques



1. Une approche historique du Canal

Le mode de navigation est classique, il se fait par rubrique :

- Historique - de l'idée de Vauban en 1699 à la pleine exploitation en 1914
Contenu de la rubrique : un document et un texte court explicatif par période
4 périodes chronologiques :
1699-1830
1830-1850
1850-1888
1880-1914
- Les tracés du Canal – une animation qui permet de comprendre l'aménagement du territoire roubaisien, conséquence de la construction d'un premier canal
Contenu de la rubrique :
Une animation infographique et sonore déclenchée par l'internaute
- Le canal en chiffres – approche techniques des éléments qui composent le canal
Contenu de la rubrique :
Chiffres et éléments de mesure – un document et un texte explicatif par entrée :
43,87 m – hauteur de la colline du Fresnoy
10 m – plafond du canal
20 m – largeur des quais
2500 m³ – eau utilisée par jour par les industries
4m – largeur des chemins de halage
250 tonnes – charge maximale des péniches en navigation sur la voie d'eau
- D'hier à demain – de la destruction au début du siècle aux grands projets de réaménagement, l'histoire du canal au XX^e siècle
Contenu de la rubrique : un document et un texte court explicatif par entrée
Entrées thématiques / chronologique
De l'apogée à la fermeture du canal
Le combat pour la sauvegarde
Le projet blue links
La restauration des ouvrages d'art
Le dragage
L'aménagement des berges et des quais
La faune
La flore
Le projet de l'Union
- Ils font vivre le canal aujourd'hui – associations et institutions partenaires de l'exposition, ressources pour la promotion du Canal en 2010.
Contenu de la rubrique : une image, un texte et les coordonnées par entrée
Fleuves et canaux
La SEM Ville renouvelée
Espace naturel Lille Métropole
AAPPMA de Roubaix
Comités de quartiers – entrelianes
- Lexique – le vocabulaire technique utile à la compréhension

Contenu de la rubrique : un document et une courte définition par entrée

Aqueduc

Bief

Curage

Ecluse

Garde corps

Maison éclusière ou maison pontière

Nivellement

Ouvrage d'art

Passerelle

Pavage

Pont fixe

Pont mobile : levis, tournant,

2. Une découverte par le document

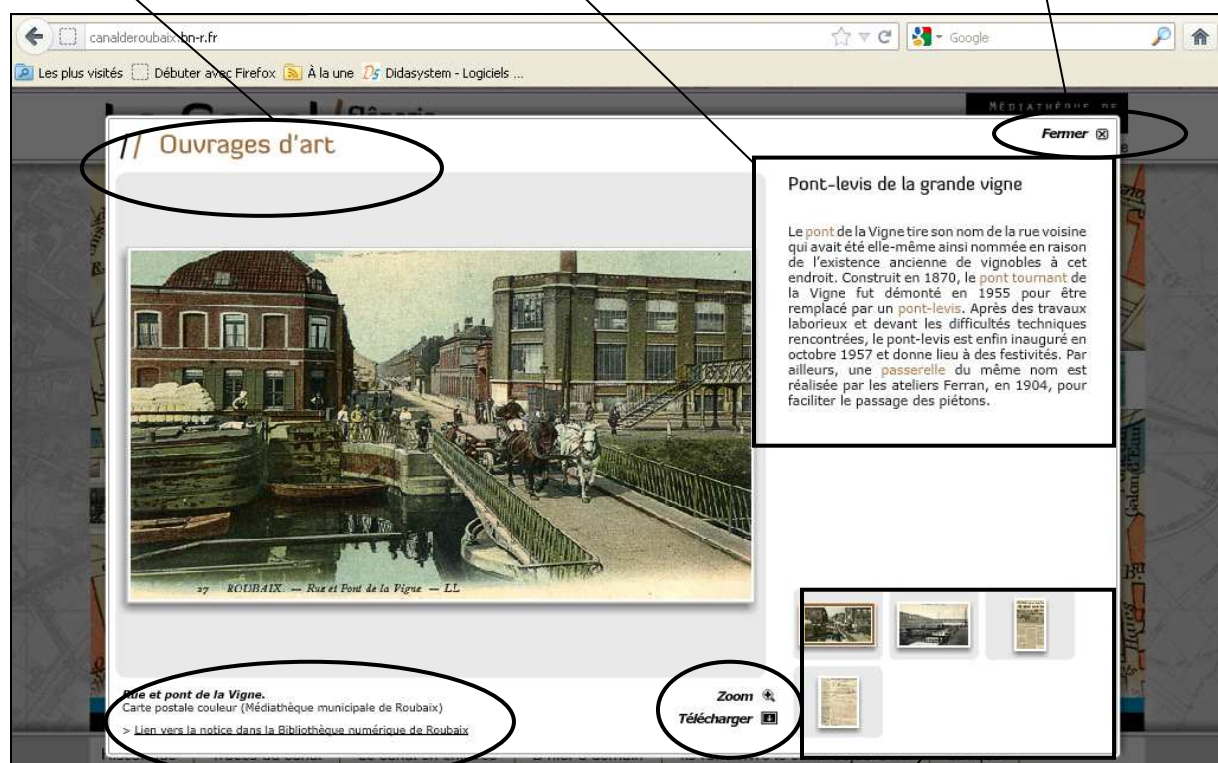
La navigation est ici à prendre au premier et au second degré. L'internaute déplace une barque le long du canal et déambule au fil de l'eau à la découverte du canal par le biais de documents patrimoniaux, tombés dans le domaine public ou dont les droits appartiennent à la ville de Roubaix.

- Architecture et monuments
 - L'église Saint-Joseph
 - Le couvent de la Visitation
 - Le cimetière
 - Le château Vaissier
 - La maison de Maxence van der Meersch
 - Maison pontière quai de Marseille
 - Maison pontière de la Grande Vigne
 - Maison éclusière du Galon d'eau
 - Usine G. W. Richardson et Cie
 - Peignage Alfred Motte
 - Meunerie et minoterie Jonville
 - Grande brasserie moderne
- Ouvrages d'art
 - Ecluse de l'union
 - Pont des couteaux
 - Pont-levis de la grande vigne
 - Pont levant de Wattrelos
 - Pont du Sartel
 - Pont suspendu de l'usine Motte
 - Passerelle des soies
- Sports et loisirs
 - L'école de natation
 - L'aviron
 - La pêche
 - Les jardins ouvriers
 - Les autres animations (concours de chant de pinsons, musiciens, promenades à bicyclette)

Thème auquel appartient l'image

Titre du document + note informative
elle donne une chronologie du bâtiment, des repères sur la fonction au moment de la prise de vue comme au-delà, et renvoie à du vocabulaire spécifique présent dans le lexique

Retour au site



Légende + lien (voir page

Les documents qui ont servi à l'exposition virtuelle sont issus de la bibliothèque numérique de Roubaix. (site ressource). Pour découvrir des informations précises et surtout d'autres images sur le même sujet, utiliser ce lien

Exploitation de l'image
Zoom, téléchargement

Document de nature différente, article de presse, plan, image qui éclaire et contextualise le document à différentes époques.

DE L'EXPOSITION VIRTUELLE FLÂNERIE ROUBAISIENNE À LA BIBLIOTHÈQUE NUMÉRIQUE DE ROUBAIX (<http://www.bn-r.fr>)

La page qui apparaît après avoir cliqué sur le lien vers la bn-R est celle-ci. Il s'agit d'une notice descriptive qui va donner de l'ampleur et de la précision à notre projet. Dès lors, nous passons de l'exposition virtuelle qui s'intitule *Le Canal : une flânerie roubaisienne* à une base de donnée patrimoniale, la bn-r qui a permis de constituer l'exposition virtuelle. En effet, dans la bn-r le document est daté, il y a aussi sa description du document original : carte postale, photo, plaque de verre, etc. une note de contenu qui donne une perspective historique au document. Une cote qui permettra de retrouver le document physique lors d'une activité à la médiathèque. Des mots-clefs qui permettront de retrouver des documents à la géographie ou au thème proche.

Enfin, sans doute le plus intéressant dans une démarche d'exploration, en bas de la photo se trouve des documents sur le même thème. Le support ou le traitement de l'image peut être différent, le propos de la photo aussi, la perspective du photographe et aussi les époques, ce qui permet de remarquer les transformations et de les dater.

Il est tout à fait possible de zoomer sur l'image, de la télécharger (afficher) puis de l'enregistrer, l'imprimer, la partager...

www.bn-r.fr
bibliothèque numérique de Roubaix

Patrimoine en images

Accueil > Résultat de votre recherche > Roubaix-Tourcoing

Roubaix-Tourcoing

Titre Roubaix-Tourcoing

Publication 1910

Description Noir et blanc et couleur

Type Images

Note de contenu Vues du canal de Roubaix : des attelages de chevaux, le pont de la Vigne, la rue de la Vigne, la rue du Cartigny et la passerelle de la Vigne. Le nouveau tracé du canal partait donc du Sartel pour remonter vers le lieu-dit des Couteaux. Le pont reliant la rue de la Vigne et la rue de Cartigny fut le premier pont édifié à l'époque du nouveau tracé, en 1870. Il sera démonté en 1955 en vue d'être remplacé par un pont plus moderne. La passerelle, inaugurée le 10 Octobre 1904, disparaîtra en Novembre 1958.

Établissement Médiathèque

Cote CP_A15_L1_S5_067/079

Fait partie de Roubaix-Tourcoing
Canal de Roubaix ; 20e siècle ; Cartes postales
[Cartes postales de Roubaix](#)

Mots-clés Canal ; Transports
Vigne, rue de la ; Cartigny, rue de
1871-1913
Roubaix

Lien permanent

1 de 13 - Cliquez sur l'image pour zoomer

1 OK | << < > >> |

[Droit d'utilisation](#) | [Imprimer](#)

Médiathèque de Roubaix

////////// A propos //// Foire Aux Questions //// Contact //// Liens utiles //// Mentions légales //// Plan du site

Note qui contextualise le document et qui donne des informations supplémentaires sur l'évolution du bâtiment à travers l'histoire

Etablissement où est stocké et donc consultable le document original.

Référence qui permettra de retrouver la carte postale originale dans les classeurs du service du Patrimoine

Outil donnant accès à d'autres images dont le nombre est donné. Elles proposent différentes vues d'un même lieu à différentes époques.

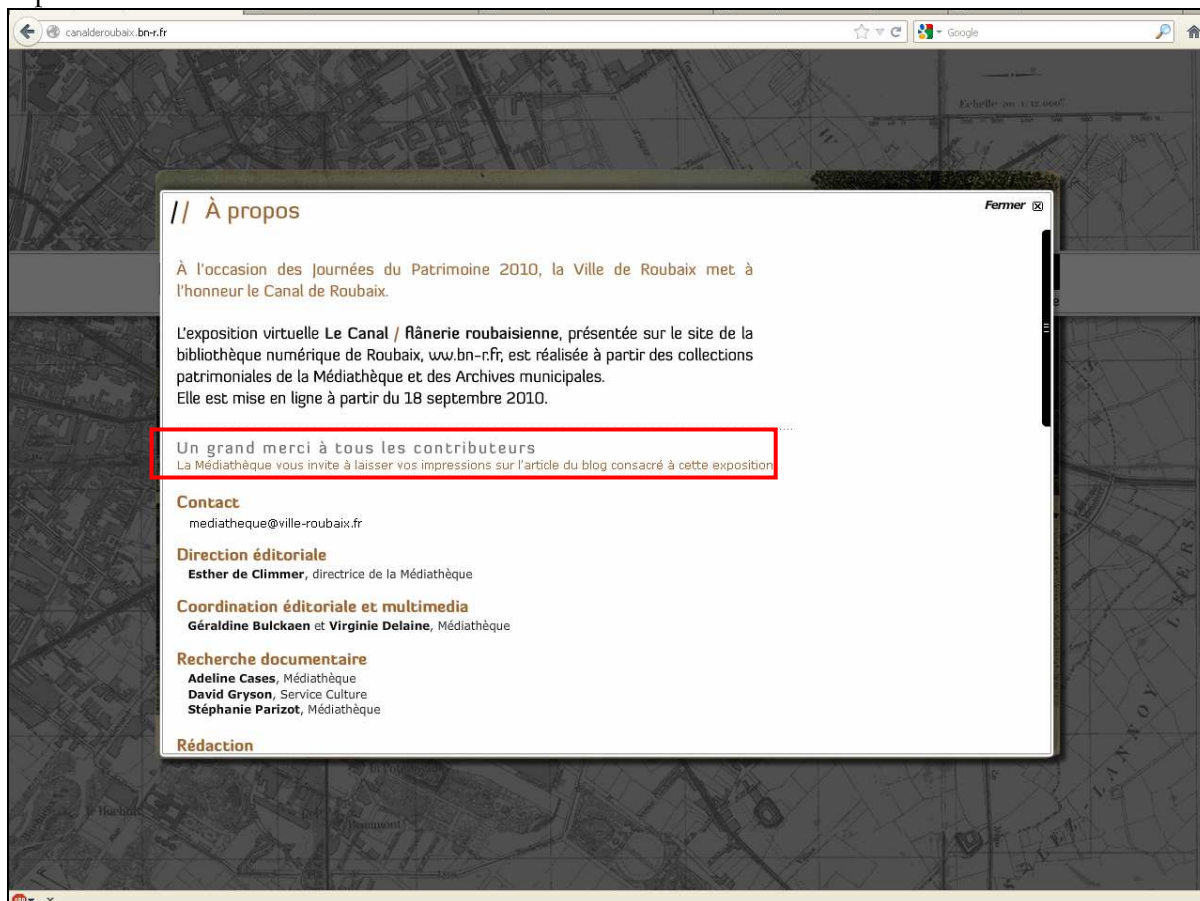
COMMUNIQUER, ÉCHANGER

Alimenter le livre d'or, écrire un article sur un blog permet d'envisager des travaux d'écriture.

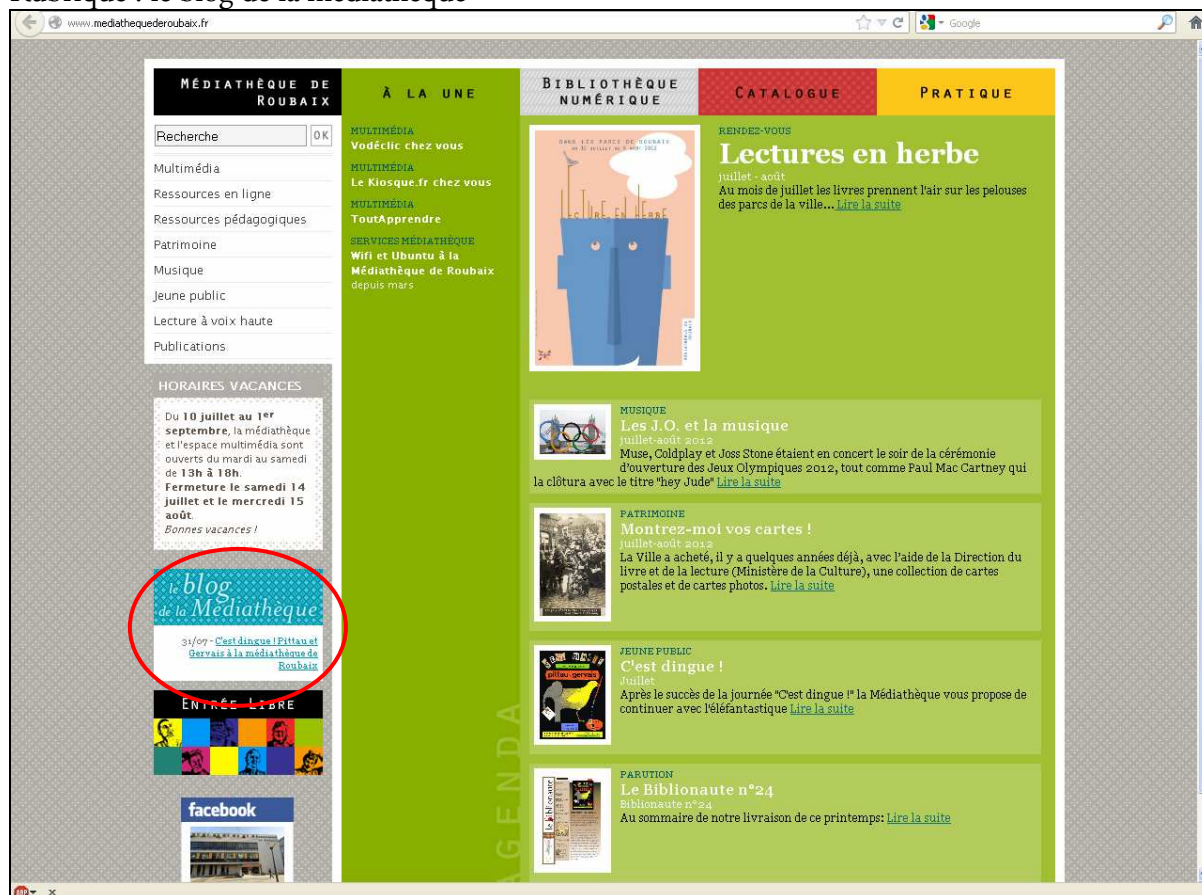
Suivre le chemin suivant : Page d'accueil / A propos



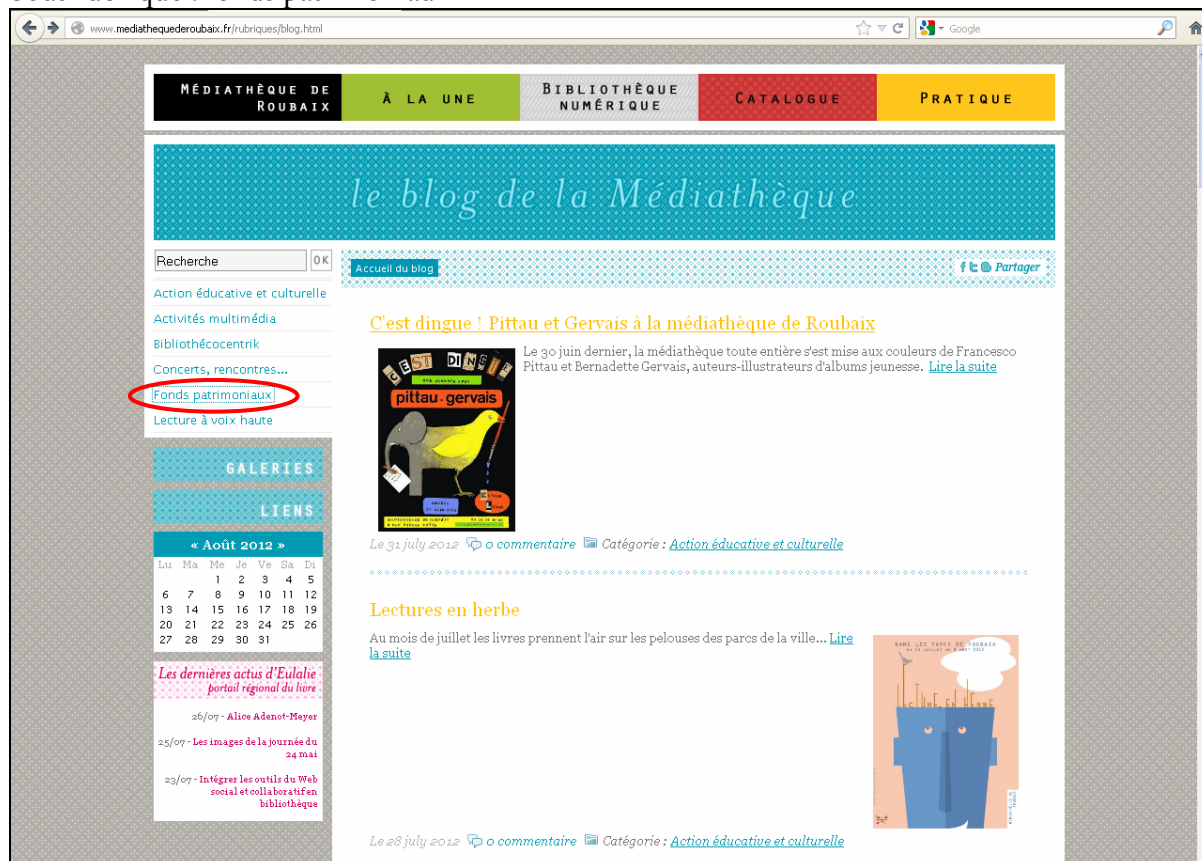
Lien : la médiathèque vous invite à laisser vos impressions sur l'article de blog consacré à cette exposition



Rubrique : le blog de la médiathèque



Sous rubrique : fonds patrimoniaux



Article : Le Canal et vous / Lire la suite

www.mediathequederoubaix.fr/rubriques/blog.html?tx_inblog_pi1[catId]=7&chash=a2899b8363

Rechercher

Accueil du blog

Action éducative et culturelle
Activités multimédia
Bibliothéocentrik
Concerts, rencontres...
Fonds patrimoniaux
Lecture à voix haute

GALERIES

LIENS

« Août 2012 »

Lu	Ma	Me	Je	Ve	Sa	Di
		1	2	3	4	5
6	7	8	9	10	11	12
13	14	15	16	17	18	19
20	21	22	23	24	25	26
27	28	29	30	31		

Les dernières actus d'Eulalie
portail régional du livre

26/07 - Alice Adenot-Meyer

25/07 - Les images de la journée du 24 mai

23/07 - Intégrer les outils du Web social et collaboratif en bibliothèque

Découverte du fonds Gordon Heath et Lee Payant

Lorsque les collections patrimoniales de la Médiathèque s'enrichissent, elles enrichissent tous les Roubaisiens. Deux américains jazzmen, acteurs, graphistes qui étaient installés à Paris dans les années 1950 ont transmis à la Médiathèque, par le biais de M. Alain Woisson et de M. Bernard Grelle, une partie de leur bibliothèque et surtout des gravures.
Ce don remarquable par son originalité a donné lieu à une série d'événements.
[Lire la suite](#)

Le 1 Juin 2012 0 commentaire Catégorie : [Fonds patrimoniaux](#)

Galerie photos de la journée Roubaix 1911

Voici la galerie photos de la journée que la médiathèque a consacré à l'Exposition Internationale du Nord de la France - Roubaix 1911. [Lire la suite](#)

Le 1 Décembre 2011 0 commentaire Catégorie : [Fonds patrimoniaux](#)

Livre d'or de l'exposition Roubaix 1911

Merci de votre visite sur le site consacré à l'Exposition Internationale du Nord de la France - Roubaix 1911.
[Lire la suite](#)

Le 30 Septembre 2011 3 commentaires Catégorie : [Fonds patrimoniaux](#)

La bibliothèque numérique de Roubaix et Gallica

Depuis le 22 juin 2011, la bibliothèque numérique de Roubaix (www.bn-r.fr), notre portail patrimonial, offre un accès à un ensemble de documents issus des collections numérisées par Gallica concernant Roubaix. [Lire la suite](#)

Le 25 Juin 2011 0 commentaire Catégorie : [Fonds patrimoniaux](#)

Le canal et vous

En prévision de l'occasion des journées du patrimoine 2010, la Médiathèque inaugure une exposition virtuelle sur le canal de Roubaix. Voici une invitation à prendre la pagaie, pour cheminer, en aviron, le long du canal et entrer dans l'histoire. Donnez-nous vos impressions, racontez-nous votre canal, vous êtes sur un espace d'échanges, remarques et commentaires bienvenus ! [Lire la suite](#)

Le 13 Septembre 2010 2 commentaires Catégorie : [Fonds patrimoniaux](#)

Laissez un commentaire

Bibliothèque numérique de Roubaix : Le ca... x Médiathèque de Roubaix : A la u... x Médiathèque de Roubaix : Le ca... x Médiathèque de Roubaix : blog x Médiathèque de Roubaix : A la u... x

www.mediathequederoubaix.fr/rubriques/blog.html?tx_inblog_pi1[showUd]=1158&chash=1d0fbb21f9

Rechercher

Accueil du blog

Action éducative et culturelle
Activités multimédia
Bibliothéocentrik
Concerts, rencontres...
Fonds patrimoniaux
Lecture à voix haute

GALERIES

LIENS

« Août 2012 »

Lu	Ma	Me	Je	Ve	Sa	Di
		1	2	3	4	5
6	7	8	9	10	11	12
13	14	15	16	17	18	19
20	21	22	23	24	25	26
27	28	29	30	31		

Les dernières actus d'Eulalie
portail régional du livre

26/07 - Alice Adenot-Meyer

25/07 - Les images de la journée du 24 mai

23/07 - Intégrer les outils du Web social et collaboratif en bibliothèque

Donnez-nous vos impressions, racontez-nous votre canal, vous êtes sur un espace d'échanges, remarques et commentaires bienvenus !

En avant-première pour vous, lecteurs assidus du blog, une invitation à voguer au fil de l'eau en découvrant notre exposition [Le Canal : flânerie roubaissienne](#)

Cette exposition est accessible sur la bibliothèque numérique, portail patrimonial de la ville de Roubaix (www.bn-r.fr).

Un conseil, montez le son... des surprises sonores accompagnent ce voyage virtuel.

La métaphore est facile mais Ô combien justifiée... alors bonne navigation !

Le 13 Septembre 2010 2 commentaires Catégorie : [Fonds patrimoniaux](#)

COMMENTAIRES

je suis la fille d'Émile DUHAMEL, ma mère a reçu cette info concernant le site "Le CANAL flânerie roubaissienne" je trouve cela très bien fait et très intéressant de voir ces anciennes photos etc... mon père aurait été très heureux de pouvoir revoir tout cela et tout ce qui est fait actuellement le pont de la grand-rue portera prochainement officiellement son nom et ma mère et moi-même en sommes très heureuses. en plus je crois bien être la première à y mettre un commentaire.
bien amicalement
nicole

par duhamel nicole (18 Sep 2010 17:14)

Bravo, excellent travail, très bon document pédagogique.

par FEETELLE (7 Oct 2010 15:56)

AJOUTER UN COMMENTAIRE

Nom* :

Email :

Site :

Commentaire* :

ENREGISTRER CE COMMENTAIRE